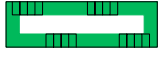














LEGENDE

-  Landschaftschutzgebiet
Schutzgebiet nach §26 BNatSchG
-  Erholungswald laut Wald funktionsplan -
Intensitätstufe II
-  Gedenksteinweg
-  örtlicher Wanderweg
-  Radweg
-  Aussichtspunkte
-  Sträucher und Gehölze
-  bewaldete Flächen

Vorgaben Regionalplan

-  regionales Trenngrün
-  Bannwald

Sonstiges

-  Gemeindegebiet
-  Flurstücksgrenzen
-  Bestandsgebäude



Markt Schwanstetten
Rathausplatz 1
90596 Schwanstetten

Landschaftsplan Markt Schwanstetten
Themenkarte 4
Landschaft und Erholung

Format DIN A3	Maßstab: 1:25.000	Datum der Planfassung: 29.07.2025	Plan Nr.: 979-1L-4
TB MARKERT Stadtplaner * Landschaftsarchitekt PartG mbB Matthias Fleischhauer, Stadtplaner Adrian Mercedes, Stadtplaner Rainer Brahm, Landschaftsarchitekt		Planfassung: genehmigungsfähige Fassung	
Bearbeitung: Matthias Fleischhauer Rainer Brahm Lena Lindstedt			
Pillenreuther Str. 34 90459 Nürnberg Amtsgericht Nürnberg PR 286 USt-IdNr. DE315889497		Tel. (0911) 999876-0 Fax (0911) 999876-54 info@tb-markert.de https://www.tb-markert.de	